



Evropská unie  
Evropský sociální fond  
Operační program Zaměstnanost

CZ.03.4.74/0.0/0.0/18\_092/0014563

Vytvoření strategických dokumentů  
pro Svazek obcí Doupovské hory

# Pasport památek

## Město Chyšě



Projekt s názvem „Vytvoření strategických dokumentů pro Svazek obcí Doupovské hory“  
je spolufinancován Evropskou unií, operační program Zaměstnanost.



[www.geodata.cz](http://www.geodata.cz)

Svatopluka Čecha 1001  
Sokolov  
35601

Tel: 352 627 576



## Obsah

Socha sv. Jana Nepomuckého .....	str. 2 – 3
Socha sv. Josefa.....	str. 4 - 5
Socha sv. Vojtěcha .....	str. 6 – 7
Socha sv. Šebestiána .....	str. 8 – 9
Busta Karla Čapka .....	str. 10 – 11
Kostel Jména Panny Marie.....	str. 12 – 13
Klášter karmelitánů.....	str. 14 – 15
Kříž u kostela .....	str. 16 – 17
Kašna na náměstí.....	str. 18 – 19
Kříž na náměstí.....	str. 20 – 21
Kaple sv. Jana Nepomuckého .....	str. 22 – 23
Cholerový kříž .....	str. 24 – 25
Peregrinův kříž .....	str. 26 – 27
Bašta s pozůstatky synagogy.....	str. 28 – 29
Kašna Lubenecká ul.....	str. 30 -31
Socha Panny Marie Immaculaty .....	str. 32 – 33
Křížová cesta – zastavení č. 1 .....	str. 34 – 35
Křížová cesta – zastavení č. 2.....	str. 36 – 37
Křížová cesta – zastavení č. 3.....	str. 38 – 39
Křížová cesta – zastavení č. 4.....	str. 40 – 41
Křížová cesta – zastavení č. 5.....	str. 42 - 43
Křížová cesta – zastavení č. 6.....	str. 44 – 45
Křížová cesta – zastavení č. 7.....	str. 46 – 47
Křížová cesta – zastavení č. 8.....	str. 48 – 49
Křížová cesta – zastavení č. 9.....	str. 50 – 51
Kaple sv. Anny .....	str. 52 – 53
Socha sv. Jana Nepomuckého.....	str. 54 – 55
Kostel Povýšení sv. Kříže .....	str. 56 – 58
Kaple – márnice .....	str. 59 – 60
Viehmanův kříž .....	str. 61 – 62
Seeligův kříž .....	str. 63 – 64
Kaple sv. Václava v Podštělech .....	str. 65 – 66
Schopfův kříž.....	str. 67 – 68
Železný kříž.....	str. 69 – 70
Kaple Jména Panny Marie v Čichořicích.....	str. 71 – 72
Kříž v Čichořicích .....	str. 73 – 74
Kaple Povýšení sv. Kříže v Poříčí .....	str. 75 – 76
Kříž v Poříčí.....	str. 77 – 78
Kaple sv. Jana Křtitele v Lubech .....	str. 79 – 80
Železný kříž v Lubech .....	str. 81 – 82
Wölflickův kříž.....	str. 83 – 84
Kaple sv. Jana Křtitele ve Dvorci .....	str. 85 – 86
Kaple sv. Vavřince ve Žďárku .....	str. 87 – 88
Kříž ve Žďárku .....	str. 89 – 90
Kříž v Nové Teplici .....	str. 91 - 92



Název památky	<b>Socha sv. Jana Nepomuckého</b>
ID	<b>1</b>
<b>Lokalizace</b>	
Kraj	Karlovarský
Obec	město Chyše
Katastrální území	Chyše
Adresa / umístění	v zámeckém parku u přístupové cesty
Umístění na parcele	9/1
Vlastník parcely	SJM Lažanský Vladimír Ing. a Lažanská Marcela Ing.
Souřadnice XYZ (S-JTSK, Bpv)	-825629.58,-1028950.35, 467.72
<b>Údaje o památce</b>	
Typ	socha
Autor/architekt	pravděpodobně Matyáš Bernard Braun
Stavebník	-
Datace vzniku	1. polovina 18. století
Umělecký sloh	baroko
Památková ochrana	ano, od 3. 5. 1958
Rejst. číslo ÚSKP	18271/4-1275
Fáze ochrany	památkově chráněno
Typ ochrany	kulturní památka
Katalogové číslo NPÚ	1000128969
Stavebně-technický stav	zachovalý, kompletní restaurace v roce 2018
Přístupné veřejnosti	ano, v otevíracích hodinách zámku
<b>Popis</b>	
Barokní pískovcová socha sv. Jana Nepomuckého je v životní velikosti a je umístěna na betonovém podstavci prostém jakéhokoliv reliéfu či nápisu.	



### Fotodokumentace





Název památky	<b>Socha sv. Josefa</b>
ID	<b>2</b>
<b>Lokalizace</b>	
Kraj	Karlovarský
Obec	město Chyše
Katastrální území	Chyše
Adresa / umístění	v zámeckém parku u přístupové cesty
Umístění na parcele	9/1
Vlastník parcely	SJM Lažanský Vladimír Ing. a Lažanská Marcela Ing.
Souřadnice XYZ (S-JTSK, Bpv)	-825633.24, -1028946.12, 467.82
<b>Údaje o památce</b>	
Typ	socha
Autor/architekt	pravděpodobně Matyáš Bernard Braun
Stavebník	-
Datace vzniku	1. polovina 18. století
Umělecký sloh	baroko
Památková ochrana	ano, od 3. 5. 1958
Rejst. číslo ÚSKP	18271/4-1275
Fáze ochrany	památkově chráněno
Typ ochrany	kulturní památka
Katalogové číslo NPÚ	1000128969
Stavebně-technický stav	zachovalý, kompletní restaurace v roce 2018
Přístupné veřejnosti	ano, v otevíracích hodinách zámku
<b>Popis</b>	
Barokní pískovcová socha sv. Josefa je v životní velikosti a je umístěna na betonovém podstavci prostém jakéhokoliv reliéfu či nápisu.	



### Fotodokumentace





Název památky	<b>Socha sv. Vojtěcha</b>
ID	<b>3</b>
<b>Lokalizace</b>	
Kraj	Karlovarský
Obec	město Chyše
Katastrální území	Chyše
Adresa / umístění	v zámeckém parku u přístupové cesty
Umístění na parcele	9/1
Vlastník parcely	SJM Lažanský Vladimír Ing. a Lažanská Marcela Ing.
Souřadnice XYZ (S-JTSK, Bpv)	-825636.69, -1028942.03, 468.08
<b>Údaje o památce</b>	
Typ	socha
Autor/architekt	pravděpodobně Matyáš Bernard Braun
Stavebník	-
Datace vzniku	1. polovina 18. století
Umělecký sloh	baroko
Památková ochrana	ano, od 3. 5. 1958
Rejst. číslo ÚSKP	18271/4-1275
Fáze ochrany	památkově chráněno
Typ ochrany	kulturní památka
Katalogové číslo NPÚ	1000128969
Stavebně-technický stav	zachovalý, kompletní restaurace v roce 2018
Přístupné veřejnosti	ano, v otevíracích hodinách zámku
<b>Popis</b>	
Barokní pískovcová socha sv. Vojtěcha je v životní velikosti a je umístěna na betonovém podstavci prostém jakéhokoliv reliéfu či nápisu.	



## Fotodokumentace





Název památky	<b>Socha sv. Šebestiána</b>
ID	<b>4</b>
<b>Lokalizace</b>	
Kraj	Karlovarský
Obec	město Chyše
Katastrální území	Chyše
Adresa / umístění	v zámeckém parku u přístupové cesty
Umístění na parcele	9/1
Vlastník parcely	SJM Lažanský Vladimír Ing. a Lažanská Marcela Ing.
Souřadnice XYZ (S-JTSK, Bpv)	-825640.35, -1028937.64, 468.31
<b>Údaje o památce</b>	
Typ	socha
Autor/architekt	pravděpodobně Matyáš Bernard Braun
Stavebník	-
Datace vzniku	1. polovina 18. století
Umělecký sloh	baroko
Památková ochrana	ano, od 3. 5. 1958
Rejst. číslo ÚSKP	18271/4-1275
Fáze ochrany	památkově chráněno
Typ ochrany	kulturní památka
Katalogové číslo NPÚ	1000128969
Stavebně-technický stav	zachovalý, kompletní restaurace v roce 2018
Přístupné veřejnosti	ano, v otevíracích hodinách zámku
<b>Popis</b>	
Barokní pískovcová socha sv. Šebestiána je v životní velikosti a je umístěna na betonovém podstavci prostém jakéhokoliv reliéfu či nápisu.	



### Fotodokumentace





Název památky	<b>Busta Karla Čapka</b>
ID	<b>5</b>
<b>Lokalizace</b>	
Kraj	Karlovarský
Obec	město Chyše
Katastrální území	Chyše
Adresa / umístění	v zámeckém parku u přístupové cesty
Umístění na parcele	9/1
Vlastník parcely	SJM Lažanský Vladimír Ing. a Lažanská Marcela Ing.
Souřadnice XYZ (S-JTSK, Bpv)	-825648.04, -1028926.87, 468.66
<b>Údaje o památce</b>	
Typ	pomník
Autor/architekt	akademický sochař Josef Adámek ve spolupráci s Ing. Architektem Jaroslavem Zbořilem
Stavebník	-
Datace vzniku	1967
Umělecký sloh	-
Památková ochrana	ne
Rejst. číslo ÚSKP	-
Fáze ochrany	-
Typ ochrany	-
Katalogové číslo NPÚ	-
Stavebně-technický stav	zachovalý
Přístupné veřejnosti	ano, v otevíracích hodinách zámku
<b>Popis</b>	
<p>Pískovcová busta Karla Čapka je umístěna na vrcholu profilovaného hranolového trachytového podstavce. Na středové rozšířené části soklu je vysekán věnovací nápis pozlaceným písmem: „ZDE ŽIL A TVOŘIL / KAREL ČAPEK / 1917“. Podstavec je umístěn na nízkém profilovaném hranolovém stupni.</p>	



### Fotodokumentace





Název památky	<b>Kostel Jména Panny Marie</b>
ID	<b>6</b>
<b>Lokalizace</b>	
Kraj	Karlovarský
Obec	město Chyše
Katastrální území	Chyše
Adresa / umístění	za karmelitánským klášterem č.p. 1
Umístění na parcele	81
Vlastník parcely	Římskokatolická farnost Žlutice
Souřadnice XYZ (S-JTSK, Bpv)	-825519.14, -1028891.17, 465.37
<b>Údaje o památce</b>	
Typ	sakrální stavba
Autor/architekt	neznámý
Stavebník	Zikmund Norbert a Vilém Bedřich Michnové
Datace vzniku	1688
Umělecký sloh	baroko
Památková ochrana	ano, od 3. 5. 1958
Rejst. číslo ÚSKP	28391/4-1279
Fáze ochrany	památkově chráněno
Typ ochrany	kulturní památka
Katalogové číslo NPÚ	1000139691
Stavebně-technický stav	zchátralý, částečná rekonstrukce – nová střecha, nové vnější boční omítky
Přístupné veřejnosti	příležitostně
<b>Popis</b>	
<p>Trojlovní pozdně barokní obdélný kostel s trojboce uzavřeným presbytářem, krytý sedlovou, nad závěrem zvalbenou střechou z pálené krytiny. Před hlavním západním průčelím je představena hranolová věž, završená nízkou jehlancovou střechou. Západní stěna věže je prolomena obdélným kamenným portálem hlavního vchodu s nadpražím a obdélným, segmentem zakončeným oknem v ose nad ním. Mohutné pilastry po stranách nesou nad mohutnou profilovanou korunní římsou na přechodu do horního patra věže profilovaný trojúhelníkový štít se znakovým erbem karmelitánů. Nad obdélným portálem postranního vchodu na jižní straně věže je v ose umístěna nika s barokní sochou Panny Marie (Immaculata). Při severní straně lodi je připojena sakristie s oratoří v patře. Po stranách lodi jsou umístěny dvě ploché boční kaple sv. Josefa a sv. Kříže. Vnější stěny kostela jsou členěny pilastry.</p>	



### Fotodokumentace



čelní pohled



pravý boční pohled



Název památky	<b>Klášter karmelitánů</b>
ID	<b>7</b>
<b>Lokalizace</b>	
Kraj	Karlovarský
Obec	město Chyše
Katastrální území	Chyše
Adresa / umístění	Chyše č.p.1
Umístění na parcele	83
Vlastník parcely	město Chyše
Souřadnice XYZ (S-JTSK, Bpv)	-825504.91, -1028919.89, 464.48
<b>Údaje o památce</b>	
Typ	sakrální stavba
Autor/architekt	neznámý
Stavebník	Zikmund Norbert a Vilém Bedřich Michnové
Datace vzniku	1693
Umělecký sloh	baroko
Památková ochrana	ano, od 3. 5. 1958
Rejst. číslo ÚSKP	28116/4-1278
Fáze ochrany	památkově chráněno
Typ ochrany	kulturní památka
Katalogové číslo NPÚ	1000139397
Stavebně-technický stav	zchátralý
Přístupné veřejnosti	pouze exteriéry
<b>Popis</b>	
<p>Jedná se o patrový čtyřkřídlý raně barokní objekt kolem pravoúhlé rajské zahrady. Arkády, kterými se otevíral původní ambit do dvora, byly zazděny. Obdélná okna jsou doplněná jednoduchým orámováním. Nad obdélným kamenným portálem vchodu v ose jižního traktu s pilastry po stranách, nesoucími profilovanou římsu, býval původně umístěn rodový znak Lažanských. Před vchodem je položeno malé dvouramenné schodiště a kamenná kašna. Při severozápadní straně přiléhá k budově objekt raně barokního farního kostela Jména Panny Marie.</p>	



## Fotodokumentace





Název památky	<b>Kříž u kostela</b>
ID	<b>8</b>
<b>Lokalizace</b>	
Kraj	Karlovarský
Obec	město Chyše
Katastrální území	Chyše
Adresa / umístění	U kostela Jména Panny Marie, v rohu u napojení kostela na klášter karmelitánů
Umístění na parcele	1375/3
Vlastník parcely	město Chyše
Souřadnice XYZ (S-JTSK, Bpv)	-825525.22, -1028903.69, 465.03
<b>Údaje o památce</b>	
Typ	kříž, boží muka
Autor/architekt	neznámý
Stavebník	neznámý
Datace vzniku	19. století
Umělecký sloh	nezjištěno
Památková ochrana	ne
Rejst. číslo ÚSKP	-
Fáze ochrany	-
Typ ochrany	-
Katalogové číslo NPÚ	-
Stavebně-technický stav	zachovalý
Přístupné veřejnosti	ano
<b>Popis</b>	
<p>Bohatě zdobený litý železný kříž s květinovým dekorem. Na křížení ramen je vyveden pozlacený nápis INRI. Pod nápisem je umístěna pozlacená litinová figurální plastika ukřižovaného Ježíše Krista. Kříž je umístěn na vrcholu nízkého profilovaného žulového podstavce s prohnutými stěnami. Podstavec je postaven na nízkém kamenném stupni.</p>	



### Fotodokumentace





Název památky	<b>Kašna na náměstí</b>
ID	<b>9</b>
<b>Lokalizace</b>	
Kraj	Karlovarský
Obec	město Chyše
Katastrální území	Chyše
Adresa / umístění	Žižkovo náměstí
Umístění na parcele	1375/1
Vlastník parcely	město Chyše
Souřadnice XYZ (S-JTSK, Bpv)	-825565.12, -1029029.88, 461.34
<b>Údaje o památce</b>	
Typ	technická památka
Autor/architekt	neznámý
Stavebník	neznámý
Datace vzniku	konec 19. století
Umělecký sloh	slohy 19. století
Památková ochrana	ano, od 3. 5. 1958
Rejst. číslo ÚSKP	35584/4-1276
Fáze ochrany	památkově chráněno
Typ ochrany	kulturní památka
Katalogové číslo NPÚ	1000147378
Stavebně-technický stav	zachovalý, celková rekonstrukce v letech 2012-2013
Přístupné veřejnosti	ano
<b>Popis</b>	
Čtyřdílná kamenná kašna na čtyřech stupních. Nádrž má obdélný tvar, je sestavena ze čtyř dílů, které jsou esovitě prohnuté. Zakončena je římsou s výrazným výžlabkem. Uprostřed nádrže je sloupek ve tvaru komolého jehlanu ukončeného římsou. Na vrcholu stojí pískovcová ozdobná váza. Na dvou stranách sloupku jsou kovové chrliče ve tvaru lví hlavy.	



## Fotodokumentace





Název památky	<b>Kříž na náměstí</b>
ID	<b>10</b>
<b>Lokalizace</b>	
Kraj	Karlovarský
Obec	město Chyše
Katastrální území	Chyše
Adresa / umístění	Žižkovo náměstí
Umístění na parcele	1375/1
Vlastník parcely	město Chyše
Souřadnice XYZ (S-JTSK, Bpv)	-825584.95, -1029027.29, 462.4
<b>Údaje o památce</b>	
Typ	kříž, boží muka
Autor/architekt	neznámý
Stavebník	neznámý
Datace vzniku	1870
Umělecký sloh	empír
Památková ochrana	ano, od 3. 5. 1958
Rejst. číslo ÚSKP	25559/4-4181
Fáze ochrany	památkově chráněno
Typ ochrany	kulturní památka
Katalogové číslo NPÚ	1000136681
Stavebně-technický stav	zachovalý, rekonstrukce duben až září 2011
Přístupné veřejnosti	ano
<b>Popis</b>	
<p>Jednoduchý empírový litinový kříž vysoký 4 m s pozlacenou litinovou plastikou ukřížovaného Krista v nadživotní velikosti na křížení ramen. Nad plastikou je umístěna tabulka s nápisem INRI. Kříž je postaven na vrcholu profilovaného pískovcového podstavce, vysokého 184 cm, zdobeného ornamenty. Na přední straně podstavce je uvedena datace L. P. 1870. Podstavec kříže je postaven na dvou kamenných stupních. Oplocení z litinových kůlu spojených ozdobnými řetězy.</p>	



### Fotodokumentace





Název památky	<b>Kaple sv. Jana Nepomuckého</b>
ID	<b>11</b>
<b>Lokalizace</b>	
Kraj	Karlovarský
Obec	město Chyše
Katastrální území	Chyše
Adresa / umístění	nedaleko železničního přejezdu, na pravé straně silnice směrem na Žlutice, u bývalého zámeckého dvora s č.p. 141
Umístění na parcele	5/2
Vlastník parcely	město Chyše
Souřadnice XYZ (S-JTSK, Bpv)	-825863.09, -1028994.28, 461.16
<b>Údaje o památce</b>	
Typ	drobná sakrální stavba
Autor/architekt	neznámý
Stavebník	neznámý
Datace vzniku	1925
Umělecký sloh	klasicismus
Památková ochrana	ano, od 14. 1. 2022
Rejst. číslo ÚSKP	106801
Fáze ochrany	památkově chráněno
Typ ochrany	kulturní památka
Katalogové číslo NPÚ	1000024711
Stavebně-technický stav	zachovalý, celková rekonstrukce v roce 2005
Přístupné veřejnosti	pouze exteriéry
<b>Popis</b>	
<p>Hranolová kaple bez oken na čtvercovém půdorysu s nižší odsazenou polokruhovou apsidou krytá plechovou helmovitou střechou. Nad vstupním průčelím s obdélným, polokruhově zakončeným vchodem bez dveří, pouze se železnými vrátky, je vnesen profilovaný trojúhelníkový štít s datací „1925“. Vnější stěny kaple jsou členěny nárožními pilastry a profilovanou korunní římsou pod střechou. V interiéru kaple stojí v prostoru závěru pískovcová pozdně barokní socha sv. Jana Nepomuckého v životní velikosti.</p>	



### Fotodokumentace



čelní pohled



levý boční pohled



Název památky	<b>Cholerový kříž</b>
ID	<b>12</b>
<b>Lokalizace</b>	
Kraj	Karlovarský
Obec	město Chyše
Katastrální území	Chyše
Adresa / umístění	V hájku po pravé straně silnice na Protivec
Umístění na parcele	746/1
Vlastník parcely	Chára Josef Ing.
Souřadnice XYZ (S-JTSK, Bpv)	-826433.93, -1029157.95 467.56
<b>Údaje o památce</b>	
Typ	kříž, boží muka
Autor/architekt	neznámý
Stavebník	Terezie Lažanská z Bukové
Datace vzniku	1833
Umělecký sloh	nezjištěno
Památková ochrana	ne
Rejst. číslo ÚSKP	-
Fáze ochrany	-
Typ ochrany	-
Katalogové číslo NPÚ	-
Stavebně-technický stav	zachovalý
Přístupné veřejnosti	ano
<b>Popis</b>	
<p>Jednoduchý kovaný železný kříž s pozlacenou litinovou plastikou ukřižovaného Ježíše Krista na křížení ramen. Nad plastikou je umístěna pozlacená stylizovaná železná tabulka s nápisem INRI. Kříž je postaven na vrcholu velkého hranolového kamenného podstavce s mohutnou horní profilovanou krycí deskou. Na přední straně je umístěna obnovená obdélná mramorová nápisová deska s věnovacím nápisem: „In frommer Dankbarkeit für Abwendung der Cholera errichtet von Theresia Gräfin Lazansky 1833“ (Postaveno ve zbožné vděčnosti za odvrácení cholery hraběnkou Terezií Lažanskou 1833). Podstavec je postaven na nízkém profilovaném kamenném stupni. Kolem kříže je plůtek vytvořený ze železných profilů mezi devíti žulovými sloupky.</p>	



## Fotodokumentace



celkový pohled



detailnější pohled na kříž



Restauriert 2011 von der Ururenkelin der Stifterin Angelika,  
Dowager Countess of Cawdor, geb. Gräfin Lazansky  
von Bukowa

Obnoveno roku 2011 péčí praprapravnučky donátorky, Angeliky  
hraběnky z Cawdoru, rozené hraběnky Lažanské z Bukové

Zřízeno péčí Terezie hraběnky Lažanské, svobodné paní  
z Bukové, rozené svobodné paní z Bretfeldu na Kronenburgu  
(\* 1780; + 1833)

Gestiftet von Theresia Gräfin Lažanský, Freiherrin von  
Bukowa, geb. Freiin von Bretfeld zu Kronenburg  
(\* 1780; + 1833)



Název památky	<b>Peregrínův kříž</b>
ID	<b>13</b>
<b>Lokalizace</b>	
Kraj	Karlovarský
Obec	město Chyše
Katastrální území	Chyše
Adresa / umístění	mezi poli, vlevo u bývalé cesty na Protivec vedoucí od Špejcharu
Umístění na parcele	1386/1
Vlastník parcely	Česká republika
Souřadnice XYZ (S-JTSK, Bpv)	-826948.71, -1028677.99, 496.36
<b>Údaje o památce</b>	
Typ	kříž, boží muka
Autor/architekt	neznámý
Stavebník	Leopold Lažanský
Datace vzniku	1887
Umělecký sloh	nezjištěno
Památková ochrana	ne
Rejst. číslo ÚSKP	-
Fáze ochrany	-
Typ ochrany	-
Katalogové číslo NPÚ	-
Stavebně-technický stav	zachovalý
Přístupné veřejnosti	ano
<b>Popis</b>	
<p>Profilovaný kovaný železný křížový kříž s pozlacenou litinovou plastikou ukřižovaného Ježíše Krista na křížení ramen. Nad plastikou je umístěna stylizovaná železná tabulka s nápisem INRI. Ve středu kříže je připevněna oválná nápisová tabulka s lemováním v podobě vavřínového věnce. Kříž je postaven na vrcholu čedičového profilovaného hranolového podstavce. Na přední straně podstavce je obdélný výklenek, ve kterém býval původně umístěn reliéf sv. Peregrína. Podstavec je postaven na nízkém profilovaném hranolovém soklu.</p>	



## Fotodokumentace





Název památky	<b>Bašta s pozůstatky synagogy</b>
ID	<b>14</b>
<b>Lokalizace</b>	
Kraj	Karlovarský
Obec	město Chyše
Katastrální území	Chyše
Adresa / umístění	v blízkosti fotbalového hřiště, za domy s č.p. 157 a 192
Umístění na parcele	270/4
Vlastník parcely	Federace židovských obcí v České republice
Souřadnice XYZ (S-JTSK, Bpv)	-825635.25, -1029113.82, 456.25
<b>Údaje o památce</b>	
Typ	sakrální stavba
Autor/architekt	neznámý
Stavebník	neznámý
Datace vzniku	1848
Umělecký sloh	klasicismus
Památková ochrana	ano, od 3. 5. 1958
Rejst. číslo ÚSKP	17708/4-1282
Fáze ochrany	památkově chráněno
Typ ochrany	kulturní památka
Katalogové číslo NPÚ	1000123631
Stavebně-technický stav	zřícenina
Přístupné veřejnosti	pouze exteriéry
<b>Popis</b>	
Klasicistní synagoga v podobě vysoké hranolové věže vyrůstající z masivu rohové bašty městského opevnění z 15. století. V současné době je zachováno spodní patro synagogy, které je propojené s městskými hradbami.	



## Fotodokumentace





Název památky	<b>Kašna Lubenecká ul.</b>
ID	<b>15</b>
<b>Lokalizace</b>	
Kraj	Karlovarský
Obec	město Chyše
Katastrální území	Chyše
Adresa / umístění	Lubenecká, u domu s č.p. 77
Umístění na parcele	1393
Vlastník parcely	město Chyše
Souřadnice XYZ (S-JTSK, Bpv)	-825391.25, -1029028.29, 458.96
<b>Údaje o památce</b>	
Typ	technická památka
Autor/architekt	neznámý
Stavebník	neznámý
Datace vzniku	1881
Umělecký sloh	slohy 19. století
Památková ochrana	ne
Rejst. číslo ÚSKP	-
Fáze ochrany	-
Typ ochrany	-
Katalogové číslo NPÚ	-
Stavebně-technický stav	zachovalý
Přístupné veřejnosti	ano
<b>Popis</b>	
Kamenná kašna čtvercového půdorysu se zaoblenými nárožními a profilovanou římsou s výrazným výžlabkem a oblounem, s datací 1881 na čelní straně. Uprostřed je umístěn hranolový pilíř s mísou, z níž stříká voda.	



### Fotodokumentace





Název památky	<b>Socha Panny Marie Immaculaty</b>
ID	<b>16</b>
<b>Lokalizace</b>	
Kraj	Karlovarský
Obec	město Chyše
Katastrální území	Chyše
Adresa / umístění	Na Špičáku, Na rozcestí při cestě ke hřbitovnímu kostelu Povýšení sv. Kříže
Umístění na parcele	1393
Vlastník parcely	město Chyše
Souřadnice XYZ (S-JTSK, Bpv)	-825335.8, -1029021.81, 464.78
<b>Údaje o památce</b>	
Typ	socha
Autor/architekt	neznámý
Stavebník	-
Datace vzniku	19. století
Umělecký sloh	baroko
Památková ochrana	ano, od 3. 5. 1958
Rejst. číslo ÚSKP	28080/4-1277
Fáze ochrany	památkově chráněno
Typ ochrany	kulturní památka
Katalogové číslo NPÚ	1000139360
Stavebně-technický stav	zachovalý
Přístupné veřejnosti	ano
<b>Popis</b>	
<p>Pískovcová socha Panny Marie Immaculaty v životní velikosti je v barokních formách. Představuje světici s rukama sepjatýma v prosebném gestu, s hlavou natočenou a shlížející k příchozím věřícím, směřujícím směrem od města ke hřbitovnímu kostelu. Panna Marie stojí na zeměkouli, obtočené hadem a pravou špičkou došlapuje na půlměsíc. Socha je umístěna na vrcholu hranolového pískovcového podstavce s horní mohutnou vynesenu profilovanou krycí deskou a profilovanou patkou. Stěny podstavce jsou zdobeny jednoduchými vysekanými obdélnými rámci bez nápisů či znamení. Zadní strana podstavce je hladká, bez členění. Základna podstavce je tvořena nízkým hranolovým soklem. Podstavec je umístěn na mírně zkoseném žulovém stupni.</p>	



## Fotodokumentace





Název památky	<b>Křížová cesta – zastavení č.1</b>
ID	<b>17</b>
<b>Lokalizace</b>	
Kraj	Karlovarský
Obec	město Chyše
Katastrální území	Chyše
Adresa / umístění	Na Špičáku, po levé straně silnice směrem ke kostelu Povýšení sv. Kříže
Umístění na parcele	1393
Vlastník parcely	město Chyše
Souřadnice XYZ (S-JTSK, Bpv)	-825304.93, -1029007.99, 468.43
<b>Údaje o památce</b>	
Typ	kříž, boží muka
Autor/architekt	neznámý
Stavebník	neznámý
Datace vzniku	1863
Umělecký sloh	nezjištěno
Památková ochrana	ne
Rejst. číslo ÚSKP	-
Fáze ochrany	-
Typ ochrany	-
Katalogové číslo NPÚ	-
Stavebně-technický stav	částečně zachovalý
Přístupné veřejnosti	ano
<b>Popis</b>	
Kamenná zastavení v podobě žulových božích muk různých velikostí a tvarů. Jednotlivé objekty jsou tvořeny podstavcem nesoucím obdélnou, polokruhově završenou kapličku s výklenkem na přední straně.	



### Fotodokumentace





Název památky	<b>Křížová cesta – zastavení č.2</b>
ID	<b>18</b>
<b>Lokalizace</b>	
Kraj	Karlovarský
Obec	město Chyše
Katastrální území	Chyše
Adresa / umístění	Na Špičáku, po levé straně silnice směrem ke kostelu Povýšení sv. Kříže
Umístění na parcele	1393
Vlastník parcely	město Chyše
Souřadnice XYZ (S-JTSK, Bpv)	-825286.67, -1029008.61, 468.71
<b>Údaje o památce</b>	
Typ	kříž, boží muka
Autor/architekt	neznámý
Stavebník	neznámý
Datace vzniku	1863
Umělecký sloh	nezjištěno
Památková ochrana	ne
Rejst. číslo ÚSKP	-
Fáze ochrany	-
Typ ochrany	-
Katalogové číslo NPÚ	-
Stavebně-technický stav	částečně zachovalý
Přístupné veřejnosti	ano
<b>Popis</b>	
Kamenná zastavení v podobě žulových božích muk různých velikostí a tvarů. Jednotlivé objekty jsou tvořeny podstavcem nesoucím obdélnou, polokruhově završenou kapličku s výklenkem na přední straně.	



### Fotodokumentace





Název památky	<b>Křížová cesta – zastavení č.3</b>
ID	<b>19</b>
<b>Lokalizace</b>	
Kraj	Karlovarský
Obec	město Chyše
Katastrální území	Chyše
Adresa / umístění	Na Špičáku, po levé straně silnice směrem ke kostelu Povýšení sv. Kříže
Umístění na parcele	1393
Vlastník parcely	město Chyše
Souřadnice XYZ (S-JTSK, Bpv)	-825269.19, -1029008.65, 469.65
<b>Údaje o památce</b>	
Typ	kříž, boží muka
Autor/architekt	neznámý
Stavebník	neznámý
Datace vzniku	1863
Umělecký sloh	nezjištěno
Památková ochrana	ne
Rejst. číslo ÚSKP	-
Fáze ochrany	-
Typ ochrany	-
Katalogové číslo NPÚ	-
Stavebně-technický stav	zdevastovaný, pozůstatky podstavce
Přístupné veřejnosti	ano
<b>Popis</b>	
Kamenná zastavení v podobě žulových božích muk různých velikostí a tvarů. Jednotlivé objekty jsou tvořeny podstavcem nesoucím obdélnou, polokruhově završenou kapličku s výklenkem na přední straně.	



### Fotodokumentace





Název památky	<b>Křížová cesta – zastavení č.4</b>
ID	<b>20</b>
<b>Lokalizace</b>	
Kraj	Karlovarský
Obec	město Chyše
Katastrální území	Chyše
Adresa / umístění	Na Špičáku, po levé straně silnice směrem ke kostelu Povýšení sv. Kříže
Umístění na parcele	1393
Vlastník parcely	město Chyše
Souřadnice XYZ (S-JTSK, Bpv)	-825251.34, -1029007.79, 470.73
<b>Údaje o památce</b>	
Typ	kříž, boží muka
Autor/architekt	neznámý
Stavebník	neznámý
Datace vzniku	1863
Umělecký sloh	nezjištěno
Památková ochrana	ne
Rejst. číslo ÚSKP	-
Fáze ochrany	-
Typ ochrany	-
Katalogové číslo NPÚ	-
Stavebně-technický stav	částečně zachovalý
Přístupné veřejnosti	ano
<b>Popis</b>	
Kamenná zastavení v podobě žulových božích muk různých velikostí a tvarů. Jednotlivé objekty jsou tvořeny podstavcem nesoucím obdélnou, polokruhově završenou kapličku s výklenkem na přední straně.	



### Fotodokumentace





Název památky	<b>Křížová cesta – zastavení č.5</b>
ID	<b>21</b>
<b>Lokalizace</b>	
Kraj	Karlovarský
Obec	město Chyše
Katastrální území	Chyše
Adresa / umístění	Na Špičáku, po levé straně silnice směrem ke kostelu Povýšení sv. Kříže
Umístění na parcele	1393
Vlastník parcely	město Chyše
Souřadnice XYZ (S-JTSK, Bpv)	-825239.64, -1029007.24, 471.29
<b>Údaje o památce</b>	
Typ	kříž, boží muka
Autor/architekt	neznámý
Stavebník	neznámý
Datace vzniku	1863
Umělecký sloh	nezjištěno
Památková ochrana	ne
Rejst. číslo ÚSKP	-
Fáze ochrany	-
Typ ochrany	-
Katalogové číslo NPÚ	-
Stavebně-technický stav	částečně zachovalý
Přístupné veřejnosti	ano
<b>Popis</b>	
Kamenná zastavení v podobě žulových božích muk různých velikostí a tvarů. Jednotlivé objekty jsou tvořeny podstavcem nesoucím obdélnou, polokruhově završenou kapličku s výklenkem na přední straně.	



### Fotodokumentace





Název památky	<b>Křížová cesta – zastavení č.6</b>
ID	<b>22</b>
<b>Lokalizace</b>	
Kraj	Karlovarský
Obec	město Chyše
Katastrální území	Chyše
Adresa / umístění	Na Špičáku, po levé straně silnice směrem ke kostelu Povýšení sv. Kříže
Umístění na parcele	1393
Vlastník parcely	město Chyše
Souřadnice XYZ (S-JTSK, Bpv)	-825228.14, -1029006.42, 471.81
<b>Údaje o památce</b>	
Typ	kříž, boží muka
Autor/architekt	neznámý
Stavebník	neznámý
Datace vzniku	1863
Umělecký sloh	nezjištěno
Památková ochrana	ne
Rejst. číslo ÚSKP	-
Fáze ochrany	-
Typ ochrany	-
Katalogové číslo NPÚ	-
Stavebně-technický stav	částečně zachovalý
Přístupné veřejnosti	ano
<b>Popis</b>	
Kamenná zastavení v podobě žulových božích muk různých velikostí a tvarů. Jednotlivé objekty jsou tvořeny podstavcem nesoucím obdélnou, polokruhově završenou kapličku s výklenkem na přední straně.	



### Fotodokumentace





Název památky	<b>Křížová cesta – zastavení č.7</b>
ID	<b>23</b>
<b>Lokalizace</b>	
Kraj	Karlovarský
Obec	město Chyše
Katastrální území	Chyše
Adresa / umístění	Na Špičáku, po levé straně silnice směrem ke kostelu Povýšení sv. Kříže
Umístění na parcele	1393
Vlastník parcely	město Chyše
Souřadnice XYZ (S-JTSK, Bpv)	-825210.46, -1029005.39, 472.71
<b>Údaje o památce</b>	
Typ	kříž, boží muka
Autor/architekt	neznámý
Stavebník	neznámý
Datace vzniku	1863
Umělecký sloh	nezjištěno
Památková ochrana	ne
Rejst. číslo ÚSKP	-
Fáze ochrany	-
Typ ochrany	-
Katalogové číslo NPÚ	-
Stavebně-technický stav	částečně zachovalý
Přístupné veřejnosti	ano
<b>Popis</b>	
Kamenná zastavení v podobě žulových božích muk různých velikostí a tvarů. Jednotlivé objekty jsou tvořeny podstavcem nesoucím obdélnou, polokruhově završenou kapličku s výklenkem na přední straně.	



### Fotodokumentace





Název památky	<b>Křížová cesta – zastavení č.8</b>
ID	<b>24</b>
<b>Lokalizace</b>	
Kraj	Karlovarský
Obec	město Chyše
Katastrální území	Chyše
Adresa / umístění	Na Špičáku, po levé straně silnice směrem ke kostelu Povýšení sv. Kříže
Umístění na parcele	1393
Vlastník parcely	město Chyše
Souřadnice XYZ (S-JTSK, Bpv)	-825033.34, -1028994.93, 476.59
<b>Údaje o památce</b>	
Typ	kříž, boží muka
Autor/architekt	neznámý
Stavebník	neznámý
Datace vzniku	1863
Umělecký sloh	nezjištěno
Památková ochrana	ne
Rejst. číslo ÚSKP	-
Fáze ochrany	-
Typ ochrany	-
Katalogové číslo NPÚ	-
Stavebně-technický stav	částečně zachovalý
Přístupné veřejnosti	ano
<b>Popis</b>	
Kamenná zastavení v podobě žulových božích muk různých velikostí a tvarů. Jednotlivé objekty jsou tvořeny podstavcem nesoucím obdélnou, polokruhově završenou kapličku s výklenkem na přední straně.	



### Fotodokumentace





Název památky	<b>Křížová cesta – zastavení č.9</b>
ID	<b>25</b>
<b>Lokalizace</b>	
Kraj	Karlovarský
Obec	město Chyše
Katastrální území	Chyše
Adresa / umístění	Na Špičáku, po levé straně silnice směrem ke kostelu Povýšení sv. Kříže
Umístění na parcele	1393
Vlastník parcely	město Chyše
Souřadnice XYZ (S-JTSK, Bpv)	-825025.65, -1028994.49, 476.58
<b>Údaje o památce</b>	
Typ	kříž, boží muka
Autor/architekt	neznámý
Stavebník	neznámý
Datace vzniku	1863
Umělecký sloh	nezjištěno
Památková ochrana	ne
Rejst. číslo ÚSKP	-
Fáze ochrany	-
Typ ochrany	-
Katalogové číslo NPÚ	-
Stavebně-technický stav	částečně zachovalý
Přístupné veřejnosti	ano
<b>Popis</b>	
Kamenná zastavení v podobě žulových božích muk různých velikostí a tvarů. Jednotlivé objekty jsou tvořeny podstavcem nesoucím obdélnou, polokruhově završenou kapličku s výklenkem na přední straně.	



### Fotodokumentace





Název památky	<b>Kaple sv. Anny</b>
ID	<b>26</b>
<b>Lokalizace</b>	
Kraj	Karlovarský
Obec	město Chyše
Katastrální území	Chyše
Adresa / umístění	Na Špičáku, u domu s č. p. 313
Umístění na parcele	1393
Vlastník parcely	město Chyše
Souřadnice XYZ (S-JTSK, Bpv)	-825181.74, -1029002.61, 474.69
<b>Údaje o památce</b>	
Typ	drobná sakrální stavba
Autor/architekt	neznámý
Stavebník	neznámý
Datace vzniku	1784
Umělecký sloh	pozdní baroko
Památková ochrana	ano, od 3. 5. 1958
Rejst. číslo ÚSKP	18225/4-1281
Fáze ochrany	památkově chráněno
Typ ochrany	kulturní památka
Katalogové číslo NPÚ	1000128922
Stavebně-technický stav	zachovalý, probíhající rekonstrukce
Přístupné veřejnosti	ano
<b>Popis</b>	
<p>Pozdně barokní plochá hranolová výklenková kaplička na lichoběžníkovém půdorysu s nárožními pilastry a vysokým obdélným, polokruhově zakončeným výklenkem v průčelí uzavřeným mříží. Ve výklenku je umístěna novodobá polychromovaná dřevěná socha sv. Anny s Pannou Marií. V postranních nikách jsou postaveny pískovcové sošky sv. Václava a sv. Antonína Paduánského. Nad zprohýbaným štítem na vrcholu kaple, krytým stříškou z pálené krytiny, je umístěna pískovcová soška sv. Josefa s Ježíškem.</p>	



### Fotodokumentace



čelní pohled



pravý boční pohled



Název památky	<b>Socha sv. Jana Nepomuckého</b>
ID	<b>27</b>
<b>Lokalizace</b>	
Kraj	Karlovarský
Obec	město Chyše
Katastrální území	Chyše
Adresa / umístění	Na Špičáku, u hřbitovní brány, před kostelem Povýšení sv. Kříže
Umístění na parcele	1394
Vlastník parcely	město Chyše
Souřadnice XYZ (S-JTSK, Bpv)	-825012.07, -1028999.35, 476.6
<b>Údaje o památce</b>	
Typ	socha
Autor/architekt	neznámý
Stavebník	-
Datace vzniku	1. polovina 18. století
Umělecký sloh	baroko
Památková ochrana	ne
Rejst. číslo ÚSKP	-
Fáze ochrany	-
Typ ochrany	-
Katalogové číslo NPÚ	-
Stavebně-technický stav	zchátralý
Přístupné veřejnosti	ano
<b>Popis</b>	
<p>Barokní terakotová socha sv. Jana Nepomuckého v životní velikosti představuje světce jako kněze oděného v rochetě, s biretem na hlavě. V pravé ruce drží světec kříž, který si levou rukou podpírá na prsou. Plastika je postavena na vrcholu žulového hranolového podstavce s horní krycí deskou. Ve spodní části je podstavec doplněn ozdobnými kameny, ze kterých jakoby vyrůstal.</p>	



## Fotodokumentace





Název památky	<b>Kostel Povýšení sv. Kříže</b>
ID	<b>28</b>
<b>Lokalizace</b>	
Kraj	Karlovarský
Obec	město Chyše
Katastrální území	Podštěly
Adresa / umístění	Na Špičáku, na hřbitově
Umístění na parcele	39
Vlastník parcely	Římskokatolická farnost Žlutice
Souřadnice XYZ (S-JTSK, Bpv)	-824969.36, -1028993.16, 476.92
<b>Údaje o památce</b>	
Typ	sakrální stavba
Autor/architekt	Johann Baptist Rappa
Stavebník	Karel Michna z Vacínova a Anna Ludmila Krakovská z Kolovrat
Datace vzniku	1710
Umělecký sloh	rané baroko
Památková ochrana	ano, od 3. 5. 1958
Rejst. číslo ÚSKP	46738/4-1280
Fáze ochrany	památkově chráněno, rozsah revidován
Typ ochrany	kulturní památka
Katalogové číslo NPÚ	10001159262
Stavebně-technický stav	částečně zachovalý - částečná rekonstrukce – nová krytina střechy, nová omítka jižní, severní a východní stěny, omítka v průčelí a vnitřní prostor jsou silně poškozeny
Přístupné veřejnosti	pouze exteriéry
<b>Popis</b>	
<p>Trojlovní kostel s vysokou středovou hlavní lodí zakončený zevně trojbokým, uvnitř půlkruhově zakončeným presbytářem. Hlavní loď kostela a presbytář jsou kryty jednolitou valbovou střechou s menší osmibokou sloupkovou zvoničkou s cibulovou bání nad závěrem. Boční lodi kostela jsou kryty pultovými střechami. Hlavní západní ploché dvouvěžové tříosé průčelí kostela je členěno pilastry a výraznými vystupujícími profilovanými římsami, dělíci jednotlivá podlaží. Zvýrazněno je dvěma postranními hranolovými věžemi, završenými nízkými stanovými střechami, přecházejícími v barokní helmice. V ose průčelí je umístěn obdélný portál hlavního vchodu se sloupy po stranách, nesoucími</p>	



segmentový štít s rodovými znaky zakladatelů kostela Michnů z Vacínova a Krakovských z Kolovrat. Ve postranních osách průčelí jsou ve dvou patrech nad sebou prolomena zdvojená lunetová okna s trojúhelníkovými a segmentovými štíty, ve věžích jsou pak okna obdélná. Na vrcholu polokruhového štítu mezi věžemi je umístěna socha Panny Marie. Průčelí je doplněno nikami se současnými sochami českých zemských patronů. V nice pod štítem nad středovým oknem v ose je umístěna socha sv. Josefa, v postranních nikách pak sochy sv. Václava a sv. Ludmily. V nikách po stranách portálu hlavního vchodu jsou umístěny sochy sv. Zikmunda, sv. Víta, sv. Vojtěcha a sv. Jana Nepomuckého. Postranní stěny bočních lodí kostela jsou v polích mezi pilastry prolomena nad sebou položenými polokruhovými okny. Boční stěny horního patra hlavní lodi a presbytáře jsou v polích mezi pilastry prolomeny obdélnými okny.

### Fotodokumentace



čelní pohled



levý boční pohled



zadní pohled



Název památky	<b>Kaple - márnice</b>
ID	<b>29</b>
<b>Lokalizace</b>	
Kraj	Karlovarský
Obec	město Chyše
Katastrální území	Podštěly
Adresa / umístění	na hřbitově na vrchu Špičák, ve středu východní ohradní zdi
Umístění na parcele	38
Vlastník parcely	Římskokatolická farnost Žlutice
Souřadnice XYZ (S-JTSK, Bpv)	-824933.05, -1028991.03, 475.89
<b>Údaje o památce</b>	
Typ	drobná sakrální stavba
Autor/architekt	neznámý
Stavebník	neznámý
Datace vzniku	1. polovina 18. století
Umělecký sloh	baroko
Památková ochrana	ne
Rejst. číslo ÚSKP	-
Fáze ochrany	-
Typ ochrany	-
Katalogové číslo NPÚ	-
Stavebně-technický stav	zachovalý, celková rekonstrukce koncem 20. století
Přístupné veřejnosti	pouze exteriéry
<b>Popis</b>	
Střední barokní hranolová kaple na čtvercovém půdorysu s vyžlabenými nárožními krytými šindelovou mansardovou střechou. Ve vstupním průčelí jsou velká, dřevěná, polokruhově zakončená vrata. Na bočních stranách pak polokruhově zakončená okna. Vnější stěny kaple jsou členěny lizénovými rámci.	



### Fotodokumentace



čelní pohled



levý boční pohled



Název památky	<b>Viehmannův kříž</b>
ID	<b>30</b>
<b>Lokalizace</b>	
Kraj	Karlovarský
Obec	město Chyše
Katastrální území	Podštěly
Adresa / umístění	po levé straně silnice na Chyše
Umístění na parcele	424/6
Vlastník parcely	Chára Josef Ing.
Souřadnice XYZ (S-JTSK, Bpv)	-824993.96, -1028348.35, 482.04
<b>Údaje o památce</b>	
Typ	kříž, boží muka
Autor/architekt	neznámý
Stavebník	Joseph a Maria Viehmannovi
Datace vzniku	1865
Umělecký sloh	nezjištěno
Památková ochrana	ne
Rejst. číslo ÚSKP	-
Fáze ochrany	-
Typ ochrany	-
Katalogové číslo NPÚ	-
Stavebně-technický stav	zachovalý, renovace v roce 2004
Přístupné veřejnosti	ano
<b>Popis</b>	
<p>Jednoduchý kovaný železný kříž latinského tvaru s pozlacenou litinovou plastikou Ukřižovaného Ježíše Krista na křížení ramen. Pod plastikou je uctěna nová obdélná plechová nápisová tabulka s bílým nápisem: „KŘÍŽ VĚNOVAL JOSEPH VIEHMANN SEDLÁK Z PODŠTĚL V ROCE 1865. OBNOVEN V ROCE 2004. A. STENGL“. Kříž je postaven na profilovaném zaobleném hranolovém žulovém podstavci. Na přední straně podstavce je vysekán dnes již špatně čitelný věnovací nápis: „Errichten von Joseph und Maria Viehmann aus Badstübl 11“. Podstavec je postaven na nízkém profilovaném hranolovém soklu.</p>	



## Fotodokumentace





Název památky	<b>Seeligův kříž</b>
ID	<b>31</b>
<b>Lokalizace</b>	
Kraj	Karlovarský
Obec	město Chyšě
Katastrální území	Podštěly
Adresa / umístění	na kraji pole, po pravé straně silnice na Chyšě
Umístění na parcele	91/7
Vlastník parcely	Chára Josef Ing.
Souřadnice XYZ (S-JTSK, Bpv)	-824393.17, -1027986.92, 498.81
<b>Údaje o památce</b>	
Typ	kříž, boží muka
Autor/architekt	neznámý
Stavebník	Josef Seelig
Datace vzniku	1873
Umělecký sloh	nezjištěno
Památková ochrana	ne
Rejst. číslo ÚSKP	-
Fáze ochrany	-
Typ ochrany	-
Katalogové číslo NPÚ	-
Stavebně-technický stav	zachovalý, renovace v roce 2019
Přístupné veřejnosti	ano
<b>Popis</b>	
Bohatě zdobený litý železný kříž s litinovou plastikou ukřižovaného Ježíše Krista. Kříž je umístěn na vrcholu hranolového žulového podstavce s mohutnou horní profilovanou krycí deskou a profilovanou patkou. Podstavec je postaven na nízkém profilovaném hranolovém žulovém soklu. U kříže stojí čtyři zaoblené hranolové žulové sloupky bývalého oplocení.	



## Fotodokumentace



celkový pohled



detailnější pohled na kříž



Název památky	<b>Kaple sv. Václava v Podštělech</b>
ID	<b>32</b>
<b>Lokalizace</b>	
Kraj	Karlovarský
Obec	město Chyše
Katastrální území	Podštěly
Adresa / umístění	na návsi uprostřed obce Podštěly
Umístění na parcele	40
Vlastník parcely	Římskokatolická farnost Žlutice
Souřadnice XYZ (S-JTSK, Bpv)	-824159.39, -1027687.49, 524.16
<b>Údaje o památce</b>	
Typ	drobná sakrální stavba
Autor/architekt	neznámý
Stavebník	neznámý
Datace vzniku	1. polovina 19. století
Umělecký sloh	slohy 19. století
Památková ochrana	ano, od 3. 5. 1958
Rejst. číslo ÚSKP	27889/4-1284
Fáze ochrany	památkově chráněn
Typ ochrany	kulturní památka
Katalogové číslo NPÚ	1000139160
Stavebně-technický stav	zchátralý, částečná rekonstrukce – nová krytina střechy a zvoničky
Přístupné veřejnosti	pouze exteriéry
<b>Popis</b>	
<p>Obdélná kaple s trojboce uzavřeným presbytářem krytá sedlovou, nad závěrem zvalbenou střechou s osmibokou sloupkovou zvoničkou s plechovou jehlancovou stříškou. Vstupní průčelí s kamenným portálem obdélného vchodu s dřevěnými dveřmi doplněným dvojicemi toskánských pilastrů po stranách je završeno trojúhelníkovým štítem s obdélnými dvířky, odděleným profilovanou římsou. Podélné stěny kaple jsou prolomeny menšími polokruhovými okny v horních částech. Vnější stěny kaple jsou členěny lizénovými rámci a nárožními pilastry při vstupním průčelí. Pod střechou kaple obíhá profilovaná korunní římsa.</p>	



### Fotodokumentace



čelní pohled



pravý boční pohled



levý boční pohled



zadní pohled




Název památky	<b>Schopfův kříž</b>
ID	<b>33</b>
<b>Lokalizace</b>	
Kraj	Karlovarský
Obec	město Chyšě
Katastrální území	Chyšě
Adresa / umístění	na rozcestí Lubenecké a Čichořické ulice, u domu č.p. 146
Umístění na parcele	1375/15
Vlastník parcely	město Chyšě
Souřadnice XYZ (S-JTSK, Bpv)	-825248.76, -1029120.21, 455.46
<b>Údaje o památce</b>	
Typ	kříž, boží muka
Autor/architekt	neznámý
Stavebník	Anton Schopf
Datace vzniku	1873
Umělecký sloh	nezjištěno
Památková ochrana	ne
Rejst. číslo ÚSKP	-
Fáze ochrany	-
Typ ochrany	-
Katalogové číslo NPÚ	-
Stavebně-technický stav	zachovalý, po rekonstrukci
Přístupné veřejnosti	ano
<b>Popis</b>	
<p>Litý železný kříž s plastikou ukřižovaného Ježíše Krista na křížení ramen. Nad plastikou je umístěna stylizovaná tabulka s nápisem INRI. Kříž je umístěn na vrcholu profilovaného hranolového kamenného podstavce. Na přední straně podstavce je umístěn mělký obdélný výklenek s věnovací nápisovou deskou s textem „ Ku cti a cvhále Božé nechal postavit Anton Schopf pro město Chyšě 1873“. Boční strany podstavce jsou zdobeny reliéfem šestilístého květu. Podstavec je postaven na kamenném stupni. Kříž je umístěn na vyzděné terase.</p>	



## Fotodokumentace



celkový pohled



detailnější pohled na kříž



Název památky	<b>Železný kříž</b>
ID	<b>34</b>
<b>Lokalizace</b>	
Kraj	Karlovarský
Obec	město Chyšě
Katastrální území	Chyšě
Adresa / umístění	u křížení Čichořické ulice s komunikací vedoucí k domu č.p. 286
Umístění na parcele	1399/2
Vlastník parcely	Karlovarský kraj
Souřadnice XYZ (S-JTSK, Bpv)	-825079.57, -1029197.15, 448.57
<b>Údaje o památce</b>	
Typ	kříž, boží muka
Autor/architekt	neznámý
Stavebník	Johann Schopf
Datace vzniku	2. polovina 19. století
Umělecký sloh	nezjištěno
Památková ochrana	ne
Rejst. číslo ÚSKP	-
Fáze ochrany	-
Typ ochrany	-
Katalogové číslo NPÚ	-
Stavebně-technický stav	zachovalý
Přístupné veřejnosti	ano
<b>Popis</b>	
<p>Jednoduchý kovaný železný kříž s pozlacenou litinovou plastikou Ukřižovaného Ježíše Krista na křížení ramen. Nad plastikou je umístěna stylizovaná železná tabulka s pozlaceným nápisem INRI. U paty kříže je připevněna pozlacená litinová plastika Panny Marie. Kříž je postaven na vrcholu nízkého hladkého hranolového žulového podstavce s horní profilovanou krycí deskou. Podstavec je postaven na nízkém profilovaném žulovém stupni. Celý objekt je dnes umístěn na vyzdřeném kamenném sloupu.</p>	



## Fotodokumentace





Název památky	<b>Kaple Jména Panny Marie v Čichořicích</b>
ID	<b>35</b>
<b>Lokalizace</b>	
Kraj	Karlovarský
Obec	město Chyše
Katastrální území	Čichořice
Adresa / umístění	v obci Čichořice, na okraji louky při levé straně příjezdové cesty
Umístění na parcele	5
Vlastník parcely	město Chyše
Souřadnice XYZ (S-JTSK, Bpv)	-824041.57, -1030138.27, 443.41
<b>Údaje o památce</b>	
Typ	drobná sakrální stavba
Autor/architekt	neznámý
Stavebník	neznámý
Datace vzniku	1934
Umělecký sloh	nezjištěno
Památková ochrana	ne
Rejst. číslo ÚSKP	-
Fáze ochrany	-
Typ ochrany	-
Katalogové číslo NPÚ	-
Stavebně-technický stav	zachovalý, celková rekonstrukce v roce 2005
Přístupné veřejnosti	pouze exteriéry
<b>Popis</b>	
<p>Novodobá čtvercová kaple s odsazenými nárožními a trojboce uzavřeným presbytářem krytá valbovou střechou s pálenou krytinou a s oplechovanou hranolovou zvoničkou se stanovou stříškou. Vstupní průčelí kaple s obdélným vchodem je završeno silně profilovaným štítem s obdélným okénkem. Podélné stěny kaple jsou prolomeny po jednom menším obdélném okně v polokruhově zakončeném profilovaném rámcí. Vnější stěny kaple jsou hladké, bez členění, završené výraznou odsazenou profilovanou korunní římsou.</p>	



### Fotodokumentace



čelní pohled



pravý boční pohled



levý boční pohled



zadní pohled



Název památky	<b>Kříž v Čichořicích</b>
ID	<b>36</b>
<b>Lokalizace</b>	
Kraj	Karlovarský
Obec	město Chyše
Katastrální území	Čichořice
Adresa / umístění	po levé straně kaple Jména Panny Marie v Čichořicích
Umístění na parcele	6
Vlastník parcely	město Chyše
Souřadnice XYZ (S-JTSK, Bpv)	-824041.47, -1030135.15, 443.59
<b>Údaje o památce</b>	
Typ	kříž, boží muka
Autor/architekt	neznámý
Stavebník	neznámý
Datace vzniku	2. polovina 19. století
Umělecký sloh	nezjištěno
Památková ochrana	ne
Rejst. číslo ÚSKP	-
Fáze ochrany	-
Typ ochrany	-
Katalogové číslo NPÚ	-
Stavebně-technický stav	zachovalý
Přístupné veřejnosti	ano
<b>Popis</b>	
<p>Litý železný kříž latinského tvaru s pozlacenou litinovou plastikou ukřížovaného Ježíše Krista na křížení ramen. Nad plastikou je umístěna stylizovaná železná tabulka s nápisem INRI. Ve středu kříže je připevněna oválná nápisová tabulka v podobě kartuše. V dolní části je kříž doplněn květinovým dekorem. Kříž je umístěn na vrcholu profilovaného hranolového žulového podstavce s mohutnou vnesenou horní profilovanou krycí deskou. Na přední straně je umístěn mělký vpadlý rámec, ve kterém bývala původně umístěna nápisová deska. Zadní strana podstavce je plochá. Podstavec je postaven na kamenném stupni.</p>	



### Fotodokumentace






Název památky	<b>Kaple Povýšení sv. Kříže v Poříčí</b>
ID	<b>37</b>
<b>Lokalizace</b>	
Kraj	Karlovarský
Obec	město Chyše
Katastrální území	Čichořice
Adresa / umístění	v obci Poříčí, při příjezdové cestě, vpravo za mostem přes říčku Střela
Umístění na parcele	45
Vlastník parcely	město Chyše
Souřadnice XYZ (S-JTSK, Bpv)	-823901.38, -1031056.39, 437.5
<b>Údaje o památce</b>	
Typ	drobná sakrální stavba
Autor/architekt	neznámý
Stavebník	neznámý
Datace vzniku	po roce 1918
Umělecký sloh	nezjištěno
Památková ochrana	ne
Rejst. číslo ÚSKP	-
Fáze ochrany	-
Typ ochrany	-
Katalogové číslo NPÚ	-
Stavebně-technický stav	zachovalý, celková rekonstrukce v roce 1999
Přístupné veřejnosti	pouze exteriéry
<b>Popis</b>	
Obdélná kaple s trojboce uzavřeným presbytářem krytá břidlicovou valbovou střechou s oplechovanou šestibokou sloupkovou zvoničkou s plechovou jehlancovou stříškou. Vstupní průčelí kaple s obdélným vchodem je završeno trojúhelníkovým štítem s velkou nikou s prosklenými dvířky v ose. Podélné stěny kaple jsou prolomeny po jednom obdélném, polokruhově zakončeném okně. Vnější stěny kaple jsou členěny lizénovými rámci.	



### Fotodokumentace



čelní pohled



levý boční pohled



zadní pohled



Název památky	<b>Kříž v Poříčí</b>
ID	<b>38</b>
<b>Lokalizace</b>	
Kraj	Karlovarský
Obec	město Chyše
Katastrální území	Čichořice
Adresa / umístění	v obci Poříčí, při příjezdové cestě, vpravo za mostem přes říčku Střela, po levé straně kaple
Umístění na parcele	482/2
Vlastník parcely	město Chyše
Souřadnice XYZ (S-JTSK, Bpv)	-823901.83, -1031049.87, 437.8
<b>Údaje o památce</b>	
Typ	kříž, boží muka
Autor/architekt	neznámý
Stavebník	neznámý
Datace vzniku	nezjištěno
Umělecký sloh	nezjištěno
Památková ochrana	ne
Rejst. číslo ÚSKP	-
Fáze ochrany	-
Typ ochrany	-
Katalogové číslo NPÚ	-
Stavebně-technický stav	zachovalý
Přístupné veřejnosti	ano
<b>Popis</b>	
<p>Jednoduchý kovaný železný kříž latinského tvaru s pozlacenou litinovou plastikou ukřížovaného Ježíše Krista na křížení ramen. Nad plastikou je umístěna stylizovaná železná tabulka s pozlaceným nápisem INRI. Kříž je postaven na vrcholu menšího pískovcového profilovaného hranolového podstavce. Zadní strana podstavce je plochá. Podstavec je postaven na mohutnějším nízkém soklu na obdélném půdorysu. Objekt stojí na kamenném stupni.</p>	



### Fotodokumentace





Název památky	<b>Kaple sv. Jana Křtitele v Lubech</b>
ID	<b>39</b>
<b>Lokalizace</b>	
Kraj	Karlovarský
Obec	město Chyše
Katastrální území	Čichořice
Adresa / umístění	na návsi v obci Luby
Umístění na parcele	48
Vlastník parcely	město Chyše
Souřadnice XYZ (S-JTSK, Bpv)	-824261.19, -1031945.51, 448.26
<b>Údaje o památce</b>	
Typ	drobná sakrální stavba
Autor/architekt	neznámý
Stavebník	neznámý
Datace vzniku	1934
Umělecký sloh	nezjištěno
Památková ochrana	ne
Rejst. číslo ÚSKP	-
Fáze ochrany	-
Typ ochrany	-
Katalogové číslo NPÚ	-
Stavebně-technický stav	zachovalý, celková rekonstrukce v roce 1999
Přístupné veřejnosti	pouze exteriéry
<b>Popis</b>	
<p>Obdélná kaple s půlkruhově uzavřeným neodsazeným presbytářem krytá valbovou břidlicovou střechou. K půlkruhovému závěru na severovýchodní straně připojena válcová věž se samostatným vstupem obdélným, polokruhově zakončeným vchodem, užší zděnou zvoničkou s trojicí obdélných polokruhově zakončených okének v patře, završená plechovou jehlancovou stříškou. Vstup do kaple na západní straně je veden obdélným, polokruhově zakončeným vchodem. Jižní podélná stěna kaple je prolomena trojicí různě vysokých obdélných, polokruhově zakončených oken. Severní stěna je osvětlena jedním obdélným, polokruhově zakončeným oknem. Střecha kaple je oddělena odsazenou profilovanou římsou.</p>	



### Fotodokumentace



čelní pohled



levý boční pohled



zadní pohled



Název památky	<b>Železný kříž v Lubech</b>
ID	<b>40</b>
<b>Lokalizace</b>	
Kraj	Karlovarský
Obec	město Chyše
Katastrální území	Čichořice
Adresa / umístění	Naproti kapli sv. Jana Křtitele na návsi v obci Luby
Umístění na parcele	1547/1
Vlastník parcely	město Chyše
Souřadnice XYZ (S-JTSK, Bpv)	-824274.72, -1031935.39, 448.51
<b>Údaje o památce</b>	
Typ	kříž, boží muka
Autor/architekt	neznámý
Stavebník	neznámý
Datace vzniku	19. století
Umělecký sloh	nezjištěno
Památková ochrana	ne
Rejst. číslo ÚSKP	-
Fáze ochrany	-
Typ ochrany	-
Katalogové číslo NPÚ	-
Stavebně-technický stav	zachovalý, obnoven v roce 2019
Přístupné veřejnosti	ano
<b>Popis</b>	
<p>Bohatě zdobený železný litý kříž se stylizovanou svatozáří na křížení ramen a figurální plastikou u paty kříže. Ve střední části kříže je umístěna kruhová plechová nápisová tabulka. Kříž je umístěn na vrcholu profilovaného hranolového žulového podstavce. Na přední straně podstavce je umístěna nápisová deska s textem: „ŽELEZNÝ KŘÍŽ. Litý kříž z 19. století původně umístěn v polích. Ve 20. století rozvalen a poničen“. Obnoven v roce 2019. Podstavec stojí na nízkém profilovaném hranolovém žulovém soklu umístěném na žulovém stupni.</p>	



## Fotodokumentace





Název památky	<b>Wölflickův kříž</b>
ID	<b>41</b>
<b>Lokalizace</b>	
Kraj	Karlovarský
Obec	město Chyše
Katastrální území	Čichořice
Adresa / umístění	po pravé straně silnice na Dvorec, u dopravní značky konec obce
Umístění na parcele	804
Vlastník parcely	Josef Chára
Souřadnice XYZ (S-JTSK, Bpv)	-824235.49, -1032041.3, 450.05
<b>Údaje o památce</b>	
Typ	kříž, boží muka
Autor/architekt	neznámý
Stavebník	neznámý
Datace vzniku	pravděpodobně 1869
Umělecký sloh	nezjištěno
Památková ochrana	ne
Rejst. číslo ÚSKP	-
Fáze ochrany	-
Typ ochrany	-
Katalogové číslo NPÚ	-
Stavebně-technický stav	zdevastovaný, pouze podstavec
Přístupné veřejnosti	ano
<b>Popis</b>	
<p>Kříž byl umístěn na vrcholu zdobeného profilovaného hranolového pískovcového podstavce. Přední strana podstavce je reliéfně zdobená s textem: „Zur Ehre Gottes...Anton Hans Wölflick 1869“. Boční strany podstavce jsou zdobeny reliéfem květu. Podstavec stojí na nízkém profilovaném hranolovém pískovcovém soklu umístěném na stupni.</p>	



### Fotodokumentace





Název památky	<b>Kaple sv. Jana Křtitele ve Dvorci</b>
ID	<b>42</b>
<b>Lokalizace</b>	
Kraj	Karlovarský
Obec	město Chyšě
Katastrální území	Jablonná u Chyší
Adresa / umístění	uprostřed obce Dvorec, vpravo vedle silnice ve směru na Chyšě u domu s č.p. 4
Umístění na parcele	547
Vlastník parcely	město Chyšě
Souřadnice XYZ (S-JTSK, Bpv)	-823833.52, -1032768.84, 433.1
<b>Údaje o památce</b>	
Typ	drobná sakrální stavba
Autor/architekt	Fischer
Stavebník	neznámý
Datace vzniku	1933
Umělecký sloh	nezjištěno
Památková ochrana	ne
Rejst. číslo ÚSKP	-
Fáze ochrany	-
Typ ochrany	-
Katalogové číslo NPÚ	-
Stavebně-technický stav	zachovalý, celková rekonstrukce v letech 1998-1999
Přístupné veřejnosti	pouze exteriéry
<b>Popis</b>	
<p>Novodobá obdélná kaple s neodsazeným trojboce uzavřeným presbytářem krytá břidlicovou valbovou střechou s oplechovanou dřevěnou osmibokou sloupkovou zvoníčkou s jehlancovou stříškou křížkem na vrcholu. Vstupní průčelí kaple s obdélným, polokruhově zakončeným vchodem je završeno trojúhelníkovým štítem, odděleným profilovanou římsou, s kruhovým okénkem v ose. Podélné stěny kaple jsou otevřeny trojicí sdružených vysokých obdélných polokruhově zakončených oken: Prostřední okna jsou větší než krajní. Vnější stěny kaple jsou členěny lizénovými rámci. Pod střechou obíhá celý obvod profilovaná římsa.</p>	



### Fotodokumentace



čelní pohled



pravý boční pohled



Název památky	<b>Kaple sv. Vavřince ve Žďárku</b>
ID	<b>43</b>
<b>Lokalizace</b>	
Kraj	Karlovarský
Obec	město Chyšě
Katastrální území	Žďárek u Chyší
Adresa / umístění	uprostřed obce Žďárek, na jihozápadní hrázi rybníka
Umístění na parcele	27
Vlastník parcely	město Chyšě
Souřadnice XYZ (S-JTSK, Bpv)	-822654.45, -1028920.29, 550.93
<b>Údaje o památce</b>	
Typ	drobná sakrální stavba
Autor/architekt	neznámý
Stavebník	neznámý
Datace vzniku	2. polovina 19. století
Umělecký sloh	nezjištěno
Památková ochrana	ne
Rejst. číslo ÚSKP	-
Fáze ochrany	-
Typ ochrany	-
Katalogové číslo NPÚ	-
Stavebně-technický stav	zachovalý, rekonstrukce na přelomu 20. a 21. století
Přístupné veřejnosti	pouze exteriéry
<b>Popis</b>	
<p>Zděná kaple s kamennou podezdívkou na obdélném půdorysu s trojboce uzavřeným presbytářem, krytá sedlovou, nad závěrem zvalbenou střechou s pálenou krytinou. Nad průčelím se vypíná mohutná oplechovaná osmiboká sloupková zvonička, završená osmibokou jehlancovou stříškou s cibulovou bání. Vstupní průčelí kaple s obdélným, segmentem zakončeným vchodem je završeno trojúhelníkovým štítem s obdélnou nikou v ose, uzavřenou dřevěnými dvířky. Podélné stěny kaple jsou prolomeny po jednom obdélném, segmentem zakončeném okně. V závěrové stěně presbytáře je pak umístěno menší kruhové okénko. Všechna okna jsou doplněna ozdobnými mřížemi. Vnější stěny kaple jsou hladké, bez členění. Pod střechou je umístěna profilované korunní římsa.</p>	



### Fotodokumentace



čelní pohled



pravý boční pohled

88




zadní pohled



Název památky	<b>Kříž ve Žďárku</b>
ID	<b>44</b>
<b>Lokalizace</b>	
Kraj	Karlovarský
Obec	město Chyše
Katastrální území	Žďárek u Chyší
Adresa / umístění	vlevo u příjezdové silnice do Žďárku, u domu s č. ev. 22
Umístění na parcele	558
Vlastník parcely	Karlovarský kraj
Souřadnice XYZ (S-JTSK, Bpv)	-822623.95, -1028705.2, 546.64
<b>Údaje o památce</b>	
Typ	kříž, boží muka
Autor/architekt	neznámý
Stavebník	neznámý
Datace vzniku	
Umělecký sloh	nezjištěno
Památková ochrana	ne
Rejst. číslo ÚSKP	-
Fáze ochrany	-
Typ ochrany	-
Katalogové číslo NPÚ	-
Stavebně-technický stav	zachovalý
Přístupné veřejnosti	ano
<b>Popis</b>	
<p>Zdobný železný kříž se stylizovanou svatozáří na křížení ramen a plastikou ukřižovaného Ježíše Krista. Na vrcholu kříže je umístěna stylizovaná tabulka s nápisem INRI. U paty kříže je umístěna kruhová nápisová tabulka s lemováním v podobě vavřínového věnce. Kříž je postaven na vrcholu hladkého žulového hranolového podstavce s profilovanou krycí deskou.</p>	



### Fotodokumentace





Název památky	<b>Kříž v Nové Teplici</b>
ID	<b>45</b>
<b>Lokalizace</b>	
Kraj	Karlovarský
Obec	město Chyše
Katastrální území	Chyše
Adresa / umístění	Po levé straně silnice z Nové Teplice do Chyší, v blízkosti rybníka
Umístění na parcele	1529
Vlastník parcely	Josef Chára
Souřadnice XYZ (S-JTSK, Bpv)	-826035.43, -1026261.34, 538.9
<b>Údaje o památce</b>	
Typ	kříž, boží muka
Autor/architekt	neznámý
Stavebník	neznámý
Datace vzniku	1859
Umělecký sloh	nezjištěno
Památková ochrana	ne
Rejst. číslo ÚSKP	-
Fáze ochrany	-
Typ ochrany	-
Katalogové číslo NPÚ	-
Stavebně-technický stav	zachovalý
Přístupné veřejnosti	ano
<b>Popis</b>	
<p>Litý železný kříž s plastikou ukřižovaného Ježíše Krista na křížení ramen, zdobený figurálními plastikami a ornamentálními dekorativními prvky. Kříž je umístěn na vrcholu zdobeného profilovaného kamenného hranolového podstavce s monogramem IHS ve vavřínovém věnci. Spodní část podstavce je tvořena nízkým hranolovým soklem s datací 1859 na přední straně. Podstavec je umístěn na jednom stupni.</p>	



## Fotodokumentace

